

Revize	Popis revize	Datum revize
--------	--------------	--------------

**AQUA PROCON s.r.o.**

**Projektová a inženýrská společnost**  
**Palackého tř. 12, 612 00 Brno**  
**tel.: +420 541 426 011**  
**E-mail: [info@aquaprocon.cz](mailto:info@aquaprocon.cz)**  
**[www.aquaprocon.cz](http://www.aquaprocon.cz)**

<i>Vedoucí projektu</i>	Ing. Petr Baránek
<i>Vedoucí dílčího projektu</i>	
<i>Zodpovědný projektant</i>	Ing. Hana Hyánková
<i>Vypracoval</i>	Ing. Hana Hyánková
<i>Kontroloval</i>	Ing. Petr Baránek

<i>Investor</i>	Statutární město Brno, Dominikánské nám. 196/1, 602 00 Brno
<i>Objednatel</i>	Statutární město Brno, Dominikánské nám. 196/1, 602 00 Brno

Formát	6×A4	Měřítko	Stupeň	DSP,DPS	Datum	01/2021	Zakázkové číslo	1533819-16
--------	------	---------	--------	---------	-------	---------	-----------------	------------

Projekt

BRNO, GAJDOŠOVA, OBSLUŽNÁ KOMUNIKACE -  
REKONSTRUKCE KANALIZACE A VODOVODU

H - Pozemky

## Souprava

Příloha	Číslo přílohy	Revize
SOUHRNNÁ TABULKA VLASTNÍKŮ NEMOVITOSTÍ	H.3	0



### H.3 SOUHRNNÁ TABULKA VLASTNÍKŮ NEMOVITOSTÍ NEBO STAVEB NA NICH DOTČENÝCH STAVBOU

(dle stavebního zákona č. 183/2006 Sb. § 85 odst. 2a, §109 c,d )

Stavba: BRNO, GAJDOŠOVA - OBSLUŽNÁ KOMUNIKACE – REKONSTRUKCE KANALIZACE A VODOVODU

Katastrální území: Židenice (okres Brno-město);611115

P. č.	Druh pozemku	LV	Poř.č.	Vlastník nemovitosti	Adresa nemovitosti				Kontaktní adresa vlastníka (pokud je jiná než adresa nemovitosti)				Výjádření číslo	Způsob dotčení	dočasný zábor m <sup>2</sup> (mimo pozemky m.Brna)	omezení vlast. práva (VB, zástava, exekuce)
					ulice	č.p./č.o.	Město	PSČ	ulice	č.p./ č.o.	Město	PSČ				
1858/1	Ostatní plocha	60000		ČR, Úřad pro zastupování státu ve věcech majetkových	-				Rašínovo nábřeží	390/42	Praha 2	12800		V, KOM		Věcné břemeno zřizování a provázování vedení
5528/51	Ostatní plocha	60000		ČR, Úřad pro zastupování státu ve věcech majetkových	-				Rašínovo nábřeží	390/42	Praha 2	12800		K,KP, V,VP, KOM		Věcné břemeno zřizování a provázování vedení
5528/50	Ostatní plocha	60000		ČR, Úřad pro zastupování státu ve věcech majetkových	-				Rašínovo nábřeží	390/42	Praha 2	12800		K,V, KOM, ZS		Věcné břemeno zřizování a provázování vedení
5528/49	Ostatní plocha	60000		ČR, Úřad pro zastupování státu ve věcech majetkových	-				Rašínovo nábřeží	390/42	Praha 2	12800		K,V, KOM		Věcné břemeno zřizování a provázování vedení
3108	Ostatní plocha	10001		Statutární město Brno	-	-	-	-	Dominikánské náměstí	196/1	Brno	60200		V, KOM ZS		Věcné břemeno (podle listiny) Věcné břemeno zřizování a provázování vedení
5528/48	Ostatní plocha	8122		Ředitelství silnic a dálnic ČR	-				Na Pankráci	546/56	Praha 4	14000		V		
5528/47	Ostatní plocha	60000		ČR, Úřad pro zastupování státu ve věcech majetkových	-				Rašínovo nábřeží	390/42	Praha 2	12800		V		

Vysvětlivky: DOTČEN STAVBOU - nemovitost bude dotčena stavbou (viz níže uvedené zkratky)

V – vodovod VP – vodovodní přípojka K – kanalizace

KOM – komunikace

ZS – zařízení staveniště

pozemky ve vlastnictví SMB

pozemky ÚZSVM

Pozemky ostatní

datum: 06/2020

zhotovitel: Ing. Hana Hyánková

str. 1

### H.3 SOUHRNNÁ TABULKA VLASTNÍKŮ NEMOVITOSTÍ NEBO STAVEB NA NICH DOTČENÝCH STAVBOU

(dle stavebního zákona č. 183/2006 Sb. § 85 odst. 2a, §109 c,d )


Stavba: BRNO, GAJDOŠOVA - OBSLUŽNÁ KOMUNIKACE – REKONSTRUKCE KANALIZACE A VODOVODU


Katastrální území: Židenice (okres Brno-město);611115


P. č.	Druh pozemku	LV	Podíl	Vlastník nemovitosti	Adresa nemovitosti				Kontaktní adresa vlastníka (pokud je jiná než adresa nemovitosti)				Vydání číslo	Způsob dotčení	dočasný zbor m <sup>2</sup> (mimo pozemky m.Brna)	omezení vlast. práva (VB, zástava, ekekuce)
					ulice	č.p./č.o.	Město	PSČ	ulice	č.p./ č.o.	Město	PSČ				
5528/46	Ostatní plocha	60000		ČR, Úřad pro zastupování státu ve věcech majetkových	-				Rašínovo nábřeží	390/42	Praha 2	12800		V, KOM		Věcné břemeno (podle listiny) Věcné břemeno zřizování a provazování vedení
5477	Ostatní plocha	10001		Statutární město Brno	-	-	-	-	Dominikánské náměstí	196/1	Brno	60200		V, KOM		Věcné břemeno (podle listiny) Věcné břemeno zřizování a provazování vedení
1527	Ostatní plocha	10001		Statutární město Brno	-	-	-	-	Dominikánské náměstí	196/1	Brno	60200		KOM		Věcné břemeno (podle listiny) Věcné břemeno zřizování a provazování vedení
5528/40	Ostatní plocha	60000		ČR, Úřad pro zastupování státu ve věcech majetkových	-				Rašínovo nábřeží	390/42	Praha 2	12800		V,VP KP,KOM		
5528/1	Ostatní plocha	8122		Ředitelství silnic a dálnic ČR	-				Na Pankráci	546/56	Praha 4	14000		V,VP, K, KP KOM		Věcné břemeno (podle listiny)
5528/27	Ostatní plocha	60000		ČR, Úřad pro zastupování státu ve věcech majetkových	-				Rašínovo nábřeží	390/42	Praha 2	12800		VP, KOM		

Vysvětlivky: DOTČEN STAVBOU - nemovitost bude dotčena stavbou (viz níže uvedené zkratky)

V – vodovod K – kanalizace VP – vodovodní přípojka KP – kanalizační přípojka P – přeložky sítí ZS – zařízení staveniště KOM – obnova komunikace

 pozemky ve vlastnictví SMB

 pozemky ÚZSVM

 Pozemky ostatní

datum: 06/2020

zhotovitel: Ing. Hana Hyánková

str. 2

### H.3 SOUHRNNÁ TABULKA VLASTNÍKŮ NEMOVITOSTÍ NEBO STAVEB NA NICH DOTČENÝCH STAVBOU

(dle stavebního zákona č. 183/2006 Sb. § 85 odst. 2a, §109 c,d )

Stavba: BRNO, GAJDOŠOVA - OBSLUŽNÁ KOMUNIKACE – REKONSTRUKCE KANALIZACE A VODOVODU      Katastrální území: Židenice (okres Brno-město);611115

P. č.	Druh pozemku	LV	Podíl	Vlastník nemovitosti	Adresa nemovitosti				Kontaktní adresa vlastníka (pokud je jiná než adresa nemovitosti)				Výdělň číslo	Způsob dotčení	dotčený pozemky (mimo zábor m²	omezení vlast. práva (VB, zástava, m.Brna)	
					ulice	č.p./č.o.	Město	PSČ	ulice	č.p./ č.o.	Město	PSČ					
5528/65	Ostatní plocha	10001		Statutární město Brno	-	-	-	-	Dominikánské náměstí	196/1	Brno	60200		K <sub>i</sub> , VP,KOM			
5528/63	Ostatní plocha	4744	1/2	Nesiba Jiří	-	-	-	-	Hrozňatova	2643/4	Brno	61500		K, VP			
			1/2	Nesiba Zdeněk	-	-	-	-	Hrozňatova	2643/4	Brno	61500					
3017	Zastavěná plocha a nádvoří	4744	1/2	Nesiba Jiří	-	-	-	-	Hrozňatova	2643/4	Brno	61500		VP,KOM		Věcné břemeno užívání	
			1/2	Nesiba Zdeněk	-	-	-	-	Hrozňatova	2643/4	Brno	61500					
5528/26	Ostatní plocha	60000		ČR, Úřad pro zastupování státu ve věcech majetkových	-				Rašínovo nábreží	390/42	Praha 2	12800		VP			
5528/24	Ostatní plocha	10001		Statutární město Brno	-	-	-	-	Dominikánské náměstí	196/1	Brno	60200		VP,KOM			
5528/25	Ostatní plocha	8122		Ředitelství silnic a dálnic ČR	-				Na Pankráci	546/56	Praha 4	14000		V,VP, KOM			
5528/17	Ostatní plocha	60000		ČR, Úřad pro zastupování státu ve věcech majetkových	-				Rašínovo nábreží	390/42	Praha 2	12800		V,KOM			
5528/15	Ostatní plocha	60000		ČR, Úřad pro zastupování státu ve věcech majetkových	-				Rašínovo nábreží	390/42	Praha 2	12800		V,KOM			
5528/6	Ostatní plocha	8122		Ředitelství silnic a dálnic ČR	-				Na Pankráci	546/56	Praha 4	14000		V,KOM			
5528/11	Ostatní plocha	60000		ČR, Úřad pro zastupování státu ve věcech majetkových	-				Rašínovo nábreží	390/42	Praha 2	12800		V,KOM			
5528/61	Ostatní plocha	60000		ČR, Úřad pro zastupování státu ve věcech majetkových	-				Rašínovo nábreží	390/42	Praha 2	12800		V,VP, KOM		Věcné břemeno zřizování a provázování vedení	
5528/19	Ostatní plocha	60000		ČR, Úřad pro zastupování státu ve věcech majetkových	-				Rašínovo nábreží	390/42	Praha 2	12800		V,KOM			

Vysvětlivky: DOTČEN STAVBOU - nemovitost bude dotčena stavbou (viz níže uvedené zkratky)

V – vodovod    K – kanalizace    VP – vodovodní přípojka    KP – kanalizační přípojka    P – přeložky sítí    ZS – zařízení staveniště    KOM – obnova komunikace

 pozemky ve vlastnictví města     Pozemky ÚZSVM     Pozemky ostatní



H.3 SOUHRNNÁ TABULKA VLASTNÍKŮ NEMOVITOSTÍ NEBO STAVEB NA NICH DOTČENÝCH STAVBOU  
(dle stavebního zákona č. 183/2006 Sb. § 85 odst. 2a, §109 c,d )

Stavba: BRNO, GAJDOŠOVA - OBSLUŽNÁ KOMUNIKACE – REKONSTRUKCE KANALIZACE A VODOVODU      Katastrální území: Židenice (okres Brno-město);611115

P. č.	Druh pozemku	LV	Podíl	Vlastník nemovitosti	Adresa nemovitosti			Kontaktní adresa vlastníka (pokud je jiná než adresa nemovitosti)				Vydání číslo	Způsob dotčení	dočasný zábor m² (mimo pozemky m.Brna)	omezení vlast. práva (VB, zástava, exekuce)
					ulice	č.p./č.o.	Město	PSČ	ulice	č.p./ č.o.	Město	PSČ			
5428/1	Ostatní plocha	10001		Statutární město Brno	-	-	-	-	Dominikánské náměstí	196/1	Brno	60200	KOM		Věcné břemeno (podle listiny) Věcné břemeno zřizování a provázování vedení

Vysvětlivky:      DOTČEN STAVBOU - nemovitost bude dotčena stavbou (viz níže uvedené zkratky)

V – vodovod      K – kanalizace      VP – vodovodní přípojka      KP – kanalizační přípojka      P – přeložky sítí      ZS – zařízení staveniště      KOM – obnova komunikace

      pozemky ve vlastnictví SMB            pozemky ÚZSVM            Pozemky ostatní